

TU 1931 008

TU 1931 007

Postřelmov

Diagram showing the direction of the road from the Czech Republic to Třebová and the direction of the road from Zábřeh to Moravě.






SO 01-13-01

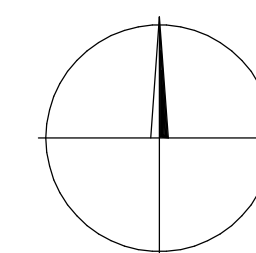
PS 01-01-31

SO 01-30-01

k.ú. Postřelmov

LEGENDA:

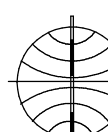
- | | |
|---|---|
|  | Dvovd stavby na hranici drážního pozemku |
|  | Dvovd stavby na hranici mimožrážního pozemku |
|  | Dvovd stavby na části mimožrážního pozemku |
|  | Bod na hranici dvovdu stavby |
|  | hranice drážního pozemku - SŽ, s.o.
předpokládaná změna průběhu vlastnické hranice |



			ČÍSLO SOUPRAVY:
REVIZE Č.	DATUM	ZMĚNA	

signal
PROJEKT

Vrdeňská 55, 639 00 Brno

Katastrální území	Vyhoví	Kontroloval	 GEOMETRA	
Postřelmov	V. Vysoká, P. Putna	Ing. Svatoopl Stoklasa		
Investor:	Správa železnic, s.o., Dlážděná 1003/7, Nové Město, 11000 Praha 1			
Objednavatel:	Signal Projekt s.r.o., Videnská 55, 639 00 Brno			
Název zakázky :				
Doplnění závor na PZS v km 4,355 (P6654) trati Šumperk - Zábřeh na Moravě <div>P 6654</div>			zeměměřická kancelář s.r.o. KYJJOV , Masarykovo nám. 6 tel. 518 611 666 IČO - 253 287 27	
Geodetický podklad		Čast:	1.5	Zakázka č. 262/2020 Datum 1/2021 Souř.systém S-JTSK
Obvod stavby – přehledná situace		Příloha:	2	Výškový syst. Bpv Měřítko 1:1000